

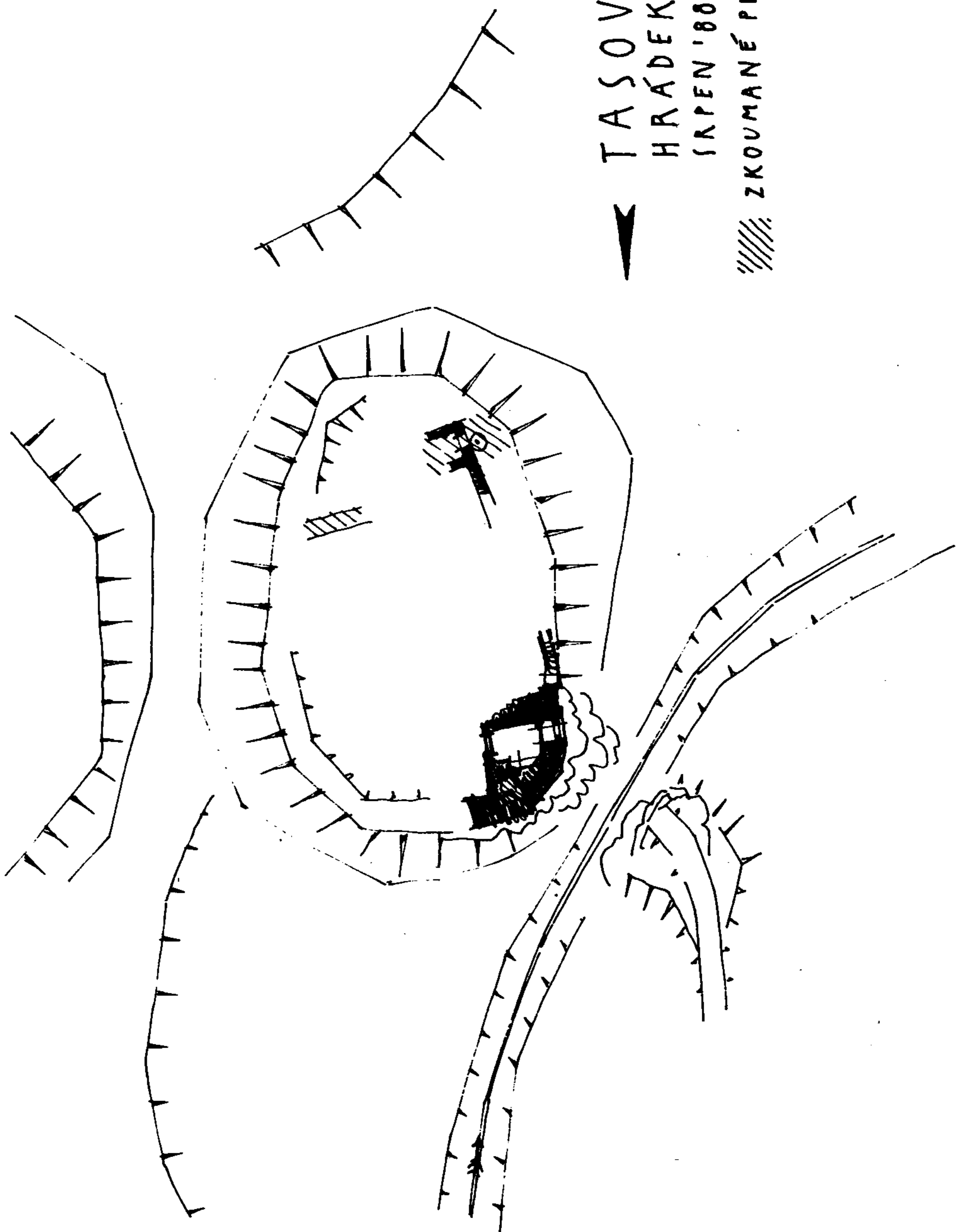
Zjišťovací výzkum na Hrádku u Tasova (zpráva)

Na 9. semináři I.A. přednesli společně K. Stránský a P. Borský referát o nálezů strusek a železa z Tasovského hrádku a K. Stránský provedl jejich analýzu. Z referátu vyplynulo, že při sondě protínající obvodní zeď byl porušen objekt výrobního charakteru, který byl označen podle výsledků rozborů strusek jako kovárna.¹⁾

Technické muzeum provedlo v srpnu 1987 zjišťovací výzkum a rozšířilo sondu na plochu 5 x 2,5 m. Při výzkumu bylo zjištěno několik horizontů, nalezeno značné množství kovových předmětů, částečně i strusek, ale lokalizace kovárny nebyla dokázána. Železné předměty se nacházely v zánikovém horizontu, promísené ve vypálené vrstvě mazanic a uhlíků. Byly to většinou hřebíky a kování s hlavicí ve tvaru T, které spojovaly dřevěnou konstrukci střechy či horního hrázděného patra objektu, který byl zničen požárem. Pod zánikovými vrstvami, které byly uloženy většinou vně ohradní zdi, byl srovnaný terén, v němž před zdí a brankou (?) byl uložen částečně poškozený mlýnský kámen o průměru 650 mm. Terén za zdí směrem do areálu sídla byl srovnán vrstvou upěchované zeminy v níž byly roztroušeny i úlomky strusek, které odpovídaly zkoumaným vzorkům, získaným P. Borským. Šlo patrně o jednu ze starších úprav terénu související s některou z přestaveb hrádku. Struska byla patrně místního původu, polohu kovárny se nepodařilo na poměrně rozsáhlé a dosud neprobádané ploše lokalizovat.

1) Stránský, K., Borský, P.: Analýza strusek a železa z Tasovského hrádku, in: Zkoumání výrobních objektů a technologií archeologickými metodami. Sborník TM v Brně 1988, s.72-78.

Das Technische Museum in Brno führte im Jahre 1987 eine Ermittlungsuntersuchung auf dem Kastell (Hrádek) in Tasov auf jener Stelle durch, an welcher in den vorgehenden Jahren Schlackemuster erworben wurden (Stránský, Borský 1988). Die Forschung ermittelte einige Horizonte, von welchen der eingehende eine Menge von eisernen Gegenständen enthielt, insbesondere Nägel. Die untere Schicht, durch welche die Sohle geebnet wurde, bildete Sand, Flussgeröll, jedoch auch Bruchstücke von Schmiedeschlacken. Die Lage der Burgschmiede wurde jedoch nicht erwiesen.



TASOV

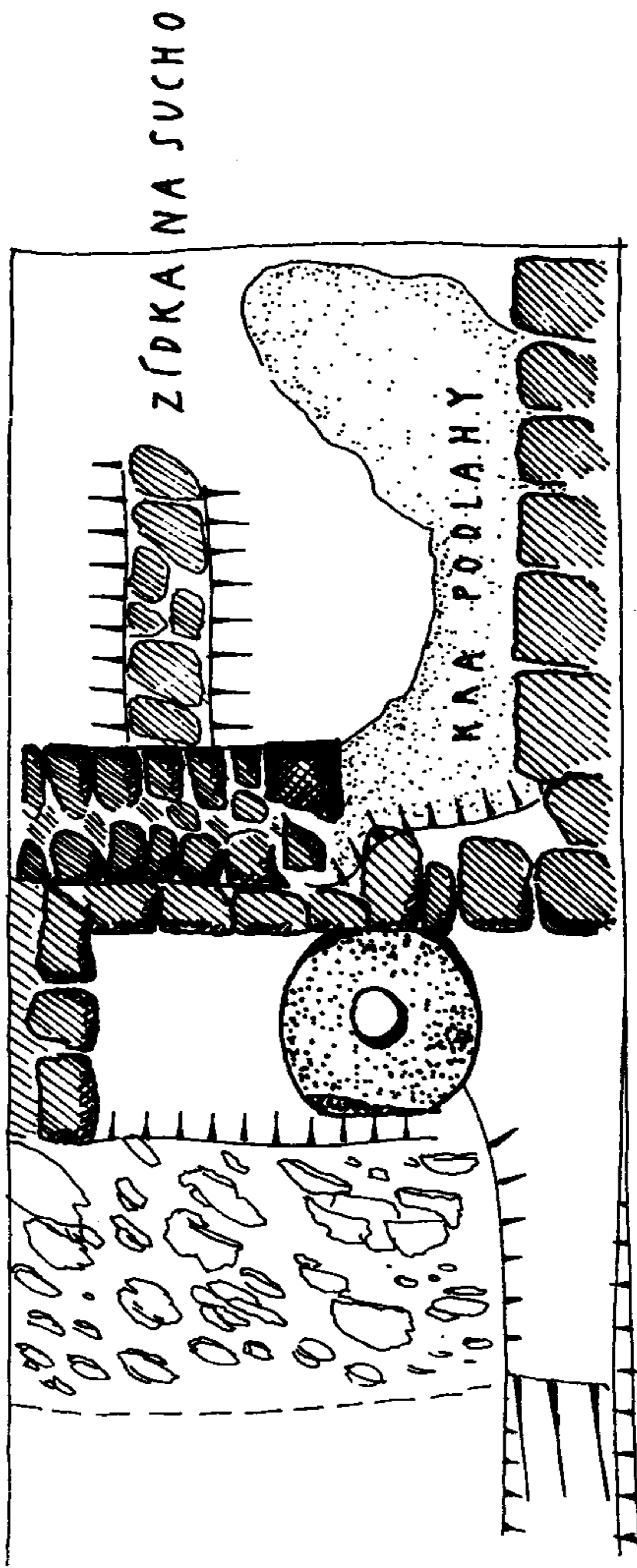
HRADEK

SRPEN '80

ZKOUMANÉ PLOCHY

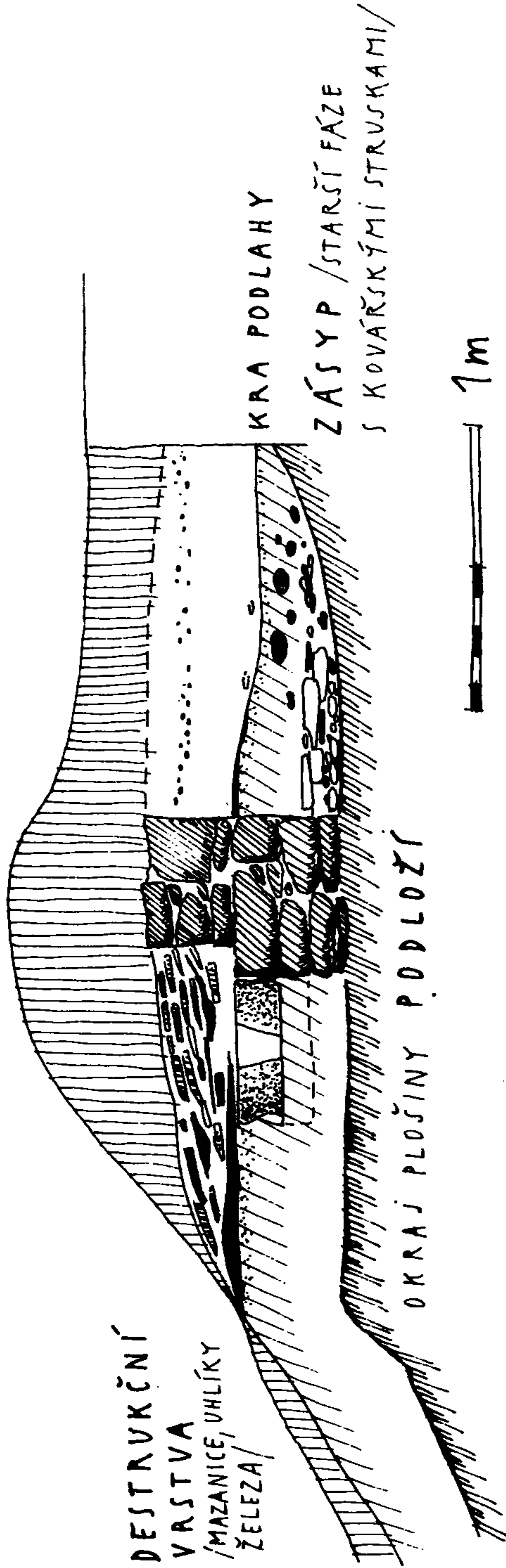


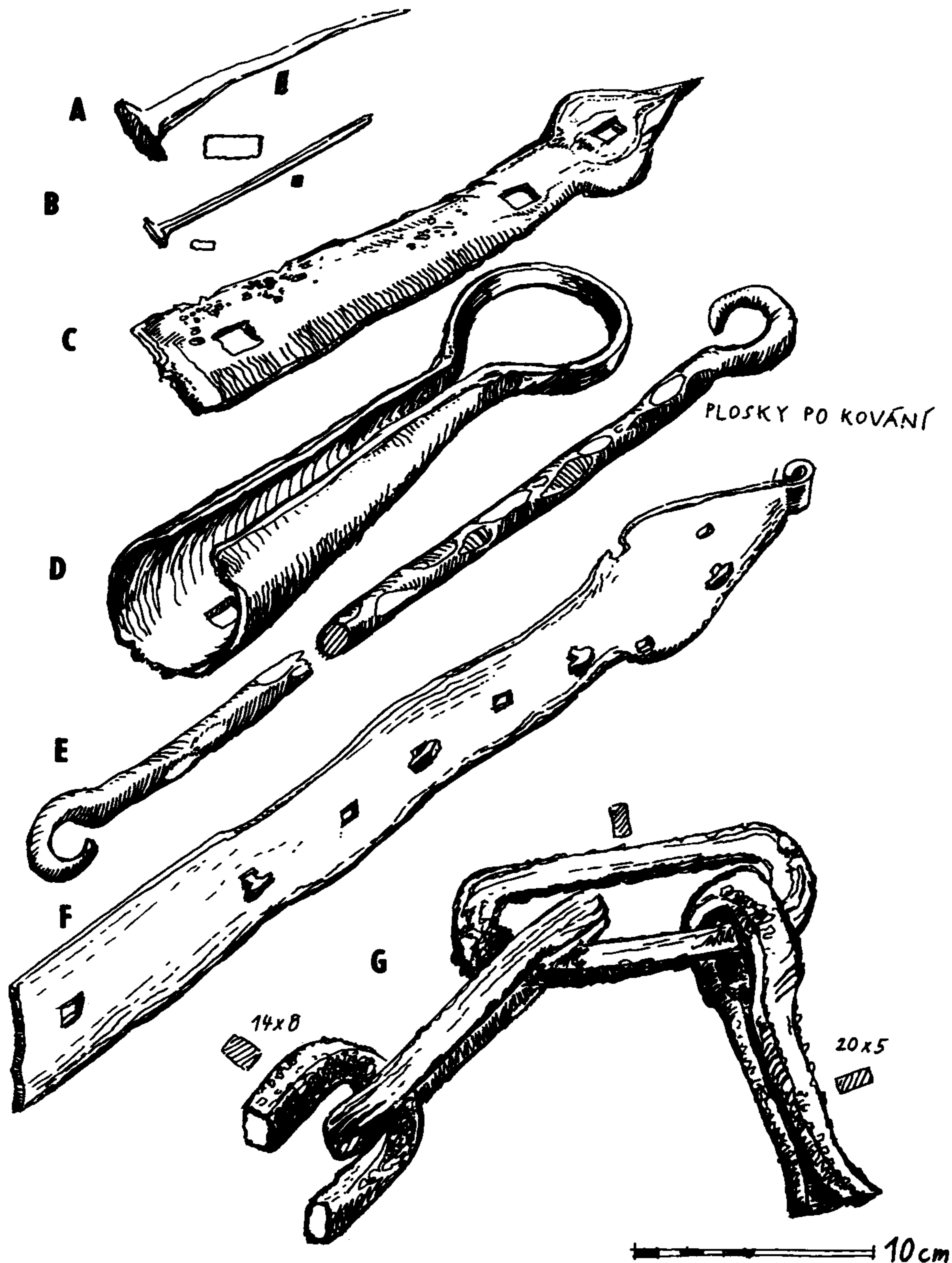
DESTRUKCE / MAZANICE /



OKRAJ PLOŠINY

1 m





SOUBOR ŽELEZ Z HRÁDKU

A/ hřeb s hlavicí tvaru T /cca 35 ks/ ; B/ hřeb s hlavicí tvaru T /cca 20 ks/ ; C/ kování; D/ objímka s tulejí; E/ hák; F/ dveřní kování /3x zmenšeno/; G/ řetěz